

**INFORME DE MONITOREO DE MEDIOS\***

Fecha: 03/05/2023

Semana N° 17

Coordinación de Vigilancia Epidemiológica

\*Vigilancia basada en eventos de interés epidemiológico mediante el monitoreo de medios abiertos de comunicación locales y nacionales.

**Reporte de eventos:**

Amenaza	Tema	Medio	Fecha	Resumen	Liga	Prioridad
Incendio	Incendio forestal colonia del Bosque.	El Sol de Cuernavaca	03 mayo 2023	El incendio que afecta al sector urbano forestal de la colonia Del Bosque en Cuernavaca en la zona limítrofe con el municipio de Ocuilán del Estado de México fue controlado solo un 30 por ciento, con una estimación de 64 hectáreas afectadas, informó el Centro Estatal de Emergencias y Contingencias Ambientales.	<a href="https://www.elsoldecuernavaca.com.mx/policiaca/controlan-incendio- apenas-en-30-por-ciento-en-cuernavaca-10006974.html">https://www.elsoldecuernavaca.com.mx/policiaca/controlan-incendio- apenas-en-30-por-ciento-en-cuernavaca-10006974.html</a>	Bajo
Incendio	Incendio forestal colonia del Bosque.	Diario de Morelos	03 mayo 2023	Bomberos de Cuernavaca atendieron el llamado de auxilio de residentes de la colonia del Bosque, quienes solicitaron la presencia de autoridades ante la presencia de un incendio que desde ayer ponía en riesgo sus viviendas y su integridad, logrando poner a salvo a personas de la tercera edad.	<a href="https://www.diariode morelos.com/noticias/incendio-provoca-desalojo-de-6-personas-y-afectaciones-16-casas-en-cuernavaca">https://www.diariode morelos.com/noticias/incendio-provoca-desalojo-de-6-personas-y-afectaciones-16-casas-en-cuernavaca</a>	Bajo
Incendio	Incendio forestal colonia del Bosque.	La Unión	03 mayo 2023	El presidente municipal de Cuernavaca José Luis Urióstegui Salgado informó que debido al incendio registrado la noche del lunes en la colonia Del Bosque han tenido que evacuar a ocho familias que tienen sus viviendas muy cerca de donde se registró el siniestro.	<a href="https://www.launion.com.mx/morelos/sociadad/noticias/226665-evacuan-a-ocho-familias-por-incendio-forestal.html">https://www.launion.com.mx/morelos/sociadad/noticias/226665-evacuan-a-ocho-familias-por-incendio-forestal.html</a>	Bajo
Volcánico	Monitoreo volcánico	La Unión	03 mayo 2023	De acuerdo con el reporte del Centro Nacional de Prevención de Desastres (Cenapred), el volcán Popocatepetl registró nueve explosiones y 288 exhalaciones en un periodo de 24 horas, acompañadas de vapor de agua, gases volcánicos y ceniza, así como 342 minutos de temblor de baja amplitud, de los cuales 289 fueron de alta frecuencia y 53 de armónico.	<a href="https://www.launion.com.mx/morelos/cuautla/noticias/226611-aumenta-el-numero-de-explosiones-en-el-popocatepetl.html">https://www.launion.com.mx/morelos/cuautla/noticias/226611-aumenta-el-numero-de-explosiones-en-el-popocatepetl.html</a>	Bajo



<http://ssm.gob.mx>



Servicios de Salud Morelos



@MorelosSalud

Callejón Borda N°3 Col. Centro C.P. 62000  
Teléfono (777) 312 62 31 / 314 33 36 ext. 222

**Calle Gómez Azcárate No. 205, Col. Lomas de la Selva  
C.P. 62270, Cuernavaca, Morelos. Tel.: 777 102 25 56**

**INFORME DE RIESGOS METEOROLÓGICOS**

Fecha: 03/05/2023

Semana N° 17

Coordinación de Vigilancia Epidemiológica

**Fuente:** Servicio Meteorológico Nacional de México, CONAGUA.

**PRONÓSTICO DE LLUVIAS FUERTES, DESCARGAS ELÉCTRICAS Y POSIBLE CAÍDA DE GRANIZO EN EL SURESTE DEL PAÍS, ADEMÁS DE VIENTOS FUERTES EN ZONAS DEL NOROESTE Y NORTE DE MÉXICO**

Este día, el **frente Núm. 53** continuará como estacionario sobre el noroeste del país y seguirá interactuando con una **vaguada polar** y con las **corrientes en chorro polar y subtropical**; a su vez, una **línea seca** y un **canal de baja presión** se extenderán sobre el norte de México, generando rachas fuertes de viento, así como lluvias y chubascos en las zonas mencionadas, además del noreste de México.

Por otra parte, el ingreso de humedad del Océano Pacífico y Golfo de México, en interacción con un **canal de baja presión** sobre el sureste del territorio nacional, ocasionarán chubascos y lluvias puntuales fuertes con descargas eléctricas y posible caída de granizo en el oriente y sureste mexicano.

Finalmente, se pronostica el desarrollo de la **segunda onda de calor** sobre los estados del occidente, centro y sureste de México, incluida la Península de Yucatán, con temperaturas superiores a 40 °C en zonas de Sinaloa, Nayarit, Jalisco, Colima, Michoacán, Guerrero, Oaxaca, Chiapas, Veracruz, Tabasco, Campeche y Yucatán.

***Las lluvias fuertes podrían acompañarse de descargas eléctricas y posible caída de granizo.***

**Lluvias aisladas (0.1-5mm):**


Baja California, Sinaloa, San Luis Potosí, Querétaro, Tlaxcala, Ciudad de México, **Morelos**, Guerrero, Tabasco, Campeche y Quintana Roo.

**Temperaturas Máximas de 35-40 °C:**

Chihuahua, Coahuila, Nuevo León, Tamaulipas, San Luis Potosí, **Morelos**, Puebla (suroeste) y Quintana Roo.

**Pronóstico en región Mesa Central:**

Cielo medio nublado durante la mañana y nublado por la tarde, con chubascos y descargas eléctricas en Hidalgo y Puebla, así como **lluvias aisladas** en Tlaxcala, Querétaro y **Morelos**; sin lluvia en Guanajuato. Ambiente fresco por la mañana y frío en sierras de Puebla y Tlaxcala. Por la tarde, ambiente cálido a caluroso en Guanajuato y Querétaro, además de muy caluroso en Morelos. Se pronostica viento de componente norte de 10 a 25 km/h con rachas de hasta 50 km/h en Guanajuato y Querétaro.



<http://ssm.gob.mx>



Servicios de Salud Morelos



@MorelosSalud

Callejón Borda N°3 Col. Centro C.P. 62000  
Teléfono (777) 312 62 31 / 314 33 36 ext. 222

**Calle Gómez Azcárate No. 205, Col. Lomas de la Selva  
C.P. 62270, Cuernavaca, Morelos. Tel.: 777 102 25 56**

**INFORME DE MONITOREO VOLCÁNICO Y SISMOLÓGICO**

Fecha: 03/05/2023

Semana N° 17

Coordinación de Vigilancia Epidemiológica

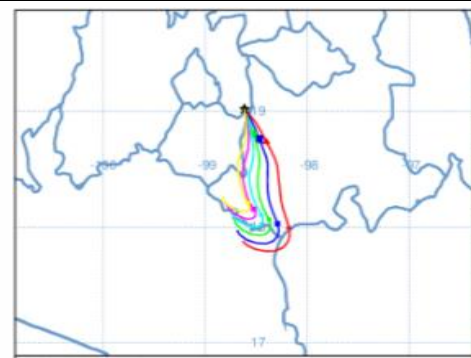
**Fuente:** Servicio Sismológico Nacional, UNAM. / Centro nacional de Prevención de Desastres (CENAPRED)-SEGOB, SENEAM-SCT y NOAA.

**Durante las últimas 24 horas,** mediante los sistemas de **monitoreo del volcán Popocatepetl**, se detectaron **120 exhalaciones acompañadas de vapor de agua, gases volcánicos y ceniza, así como 293 minutos de tremor de baja amplitud, de los cuales 260 fueron de alta frecuencia y 33 de armónico.** Así mismo durante este periodo se registraron **seis explosiones menores:** cuatro ayer a las 10:23, 12:08, 15:53 y 21:40 h; y dos hoy a las 03:35 y 09:42 h, así como **una explosión moderada detectada ayer** a las 18:16 h (tiempo local), Durante la mañana, y **al momento de este reporte, se ha observado una emisión de gases volcánicos y ceniza con dirección Este-Noreste.**

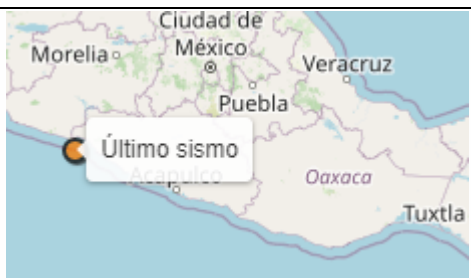
NIVEL DE ALERTA	SEMAFORO	AMARILLO-FASE 2	RECOMENDACIONES PARA LA FASE AMARILLO FASE 2
	<p><b>El volcán presenta incremento en su actividad, con explosiones esporádicas:</b></p> <ul style="list-style-type: none"><li>● Pluma continúa de vapor de agua y gas.</li><li>● Caída de ceniza leves a moderadas en poblaciones cercanas.</li><li>● Lanzamiento de fragmentos incandescentes y posibilidad de flujos piroclásticos de corto alcance asociado a las explosiones.</li><li>● Crecimiento y destrucción de domos de lava.</li><li>● Flujos de lodo o escombros de corto alcance.</li></ul>		<p><b>1.</b> Continuar con el <b>radio de seguridad de 12 km</b>, por lo que la <b>permanencia</b> en esa área <b>no está permitida</b>.</p> <p><b>2.</b> Controlar el tránsito entre Santiago Xalitzintla y San Pedro Nexapa, vía Paso de Cortés.</p> <p><b>3.</b> A las autoridades de <b>Protección Civil</b>, <b>mantener sus procedimientos preventivos</b>, de acuerdo con sus planes operativos.</p> <p><b>4.</b> A la <b>población</b> se le recomienda <b>eleva la atención a los avisos de las autoridades de su localidad</b> y se exhorta a no acercarse al volcán, y mucho menos al cráter.</p> <p><b>5.</b> <b>Mantenerse fuera de cañadas ante posibles flujos de lodo</b>, principalmente en temporada de lluvias.</p>

**PRONOSTICO DE CAIDA DE CENIZA**

En caso de una exhalación de ceniza volcánica, **el pronóstico de trayectoria hacia el sur y sureste** (simulando exhalación cada hora en las próximas 6 horas): a su paso por la zona oeste y oeste-suroeste del estado de Puebla, para las **primeras 12 horas de pronóstico**, (14:00 a las 02:00 hora local). Posteriormente para las **últimas 12 horas de pronóstico** (02:00 a las 14:00 hora local del día siguiente), las trayectorias continúan sobre la zona suroeste del estado de Puebla; zona noreste del estado de Guerrero y zona noroeste del estado de Oaxaca.



**SIN PRONOSTICO DE CAIDA DE CENIZA PARA EL ESTADO**

SISMOS	<p>Se registró sismo de magnitud de <b>4.0 grados</b> Richter, a las 07:42:23 hrs con localización del epicentro a 27 km al sureste de CD Lázaro Cárdenas, Michoacán.</p> <p><b>NO PERCIBIDO EN EL ESTADO DE MORELOS.</b></p>	
	<p><b>REPORTE DE DAÑOS A LA POBLACION</b></p> <p>Sin reporte de daños a la población ni a la infraestructura en salud.</p>	

**PROTECCIÓN  
CIVIL**



<http://ssm.gob.mx>



Servicios de Salud Morelos



@MorelosSalud

Callejón Borda N°3 Col. Centro C.P. 62000  
Teléfono (777) 312 62 31 / 314 33 36 ext. 222

**Calle Gómez Azcárate No. 205, Col. Lomas de la Selva  
C.P. 62270, Cuernavaca, Morelos. Tel.: 777 102 25 56**

**INFORME DE MONITOREO DE TEMPERATURAS Y CALIDAD DEL AIRE**

Fecha: 03/05/2023

Semana N° 17

Coordinación de Vigilancia Epidemiológica

Fuente: Comisión Estatal de Agua (CEAGUA)



**PRONOSTICO DE TEMPERATURAS POR MUNICIPIO**

Municipio	Min.	Max.	Municipio	Min.	Max.
Amacuzac	15°	38°	Tepalcingo	16°	35°
Cuautla	15°	35°	Ayala	17°	36°
Jiutepec	15°	37°	Huitzilac	08°	27°
Temixco	16°	37°	Tepoztlán	14°	35°
Tlaltizapán	16°	37°	Zacualpán	14°	33°
Axochiapan	16°	36°	Tlalquitenango	17°	42°
Cuernavaca	14°	36°	Puente de Ixtla	17°	40°
Jojutla	17°	40°			

**TEMPERATURAS MÁXIMAS Y MÍNIMAS, ULTIMAS 24 HRS**

**Mínimas**

Huitzilac 08° 27°

Tetela del Volcán 12° 26°

Totolapán 13° 29°

Ocuituco 14° 29°

**Máximas**

Tlalquitenango 17° 42°

Jojutla 17° 40°

Axochiapan 16° 36°

Zacatepec 19° 38°



**CALIDAD DEL AIRE**

ÍNDICE AIRE Y SALUD	NIVEL DE RIESGO ASOCIADO	RECOMENDACIONES	
		GRUPOS SENSIBLES	PARA TODA LA POBLACIÓN
<p>Estación de Monitoreo Cuernavaca Centro, Morelos</p> <p><b>99</b> <b>Moderado</b> Updated on Wed. 5:00 Temp.: 21°C</p> <p>Current Past 48 hours data</p> <p>PM2.5 AQI 99 Min 57 Max 154</p> <p>PM10 AQI 48 Min 6 Max 68</p>	<p><b>Moderado</b></p> <p>Las personas sensibles pueden experimentar síntomas respiratorios (asmáticos), posible agravamiento de enfermedad pulmonar y cardiaca en personas con enfermedad cardiopulmonar y adultos mayores.</p>	<p>Considera reducir las actividades físicas vigorosas al aire libre.</p>	<p>Disfruta las actividades al aire libre.</p>



<http://ssm.gob.mx>



Servicios de Salud Morelos



@MorelosSalud

Callejón Borda N°3 Col. Centro C.P. 62000  
Teléfono (777) 312 62 31 / 314 33 36 ext. 222

Calle Gómez Azcárate No. 205, Col. Lomas de la Selva  
C.P. 62270, Cuernavaca, Morelos. Tel.: 777 102 25 56



**INFORME DE MONITOREO EPIDEMIOLÓGICO**

Fecha: 03/05/2023

Semana N° 17

Coordinación de Vigilancia Epidemiológica

**Fuente:** Jurisdicciones Sanitarias del estado de Morelos.

**JURISDICCION SANITARIA I:**

- ☞ En investigación **caso de Rickettsiosis en la localidad Lagunilla en el municipio de Cuernavaca** en un masculino de 17 años de edad reportado a la jurisdicción sanitaria por la unidad C.S Lagunilla, reportado como caso con sintomatología que cumple definición operacional para Rickettsiosis y que tiene el antecedente de convivir con mascota (perro) con **resultado positivo** por laboratorio particular emitido por veterinario. Se están realizando investigación epidemiológica. Folio NOTINMED de notificación inmediata **NM00305091-0**.

**JURISDICCION SANITARIA II:**

- ☞ **SIN EVENTOS EXTRAORDINARIOS NOTIFICADOS POR LA JURISDICCION SANITARIA AL MOMENTO DE ESTE REPORTE.**

**JURISDICCION SANITARIA III:**

- ☞ **SIN EVENTOS EXTRAORDINARIOS NOTIFICADOS POR LA JURISDICCION SANITARIA AL MOMENTO DE ESTE REPORTE.**



<http://ssm.gob.mx>



Servicios de Salud Morelos



@MorelosSalud

Callejón Borda N°3 Col. Centro C.P. 62000  
Teléfono (777) 312 62 31 / 314 33 36 ext. 222

**Calle Gómez Azcárate No. 205, Col. Lomas de la Selva  
C.P. 62270, Cuernavaca, Morelos. Tel.: 777 102 25 56**